

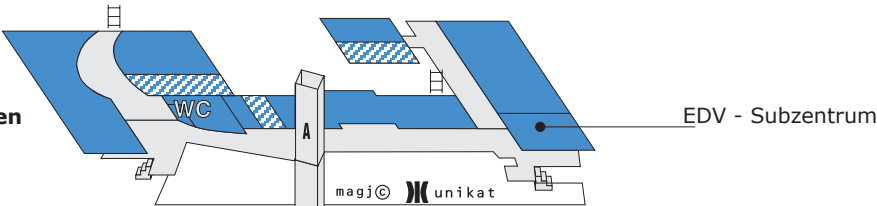


Gebäudeplan: Heinrichstraße 36, Uni Graz,

A-8010 Graz, Heinrichstraße 36

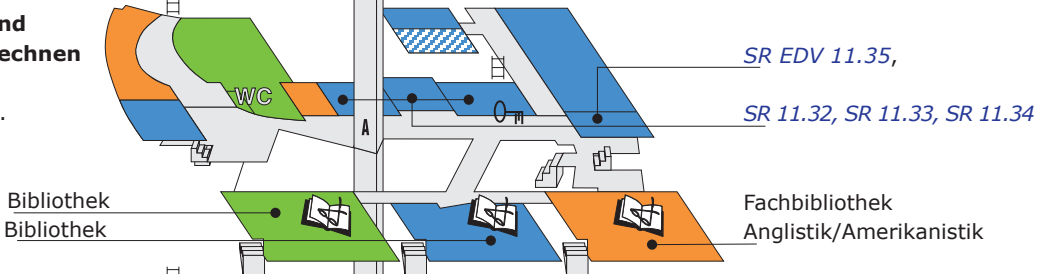
4. Obergeschoß

- Inst. f. Mathematik und Wissenschaftliches Rechnen
- Sekretariate




3. Obergeschoß

- Inst. f. Mathematik und Wissenschaftliches Rechnen
- Inst. f. Geographie
Abt.f.Geomorphologie u. Humangeologie
- Inst. f. Anglistik
- Sekretariate



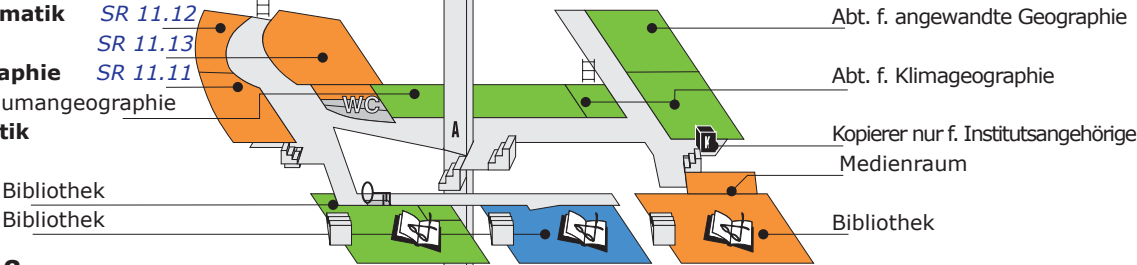
2. Obergeschoß

- Inst. f. Mathematik
- Inst. f. Geographie
- Inst. f. Anglistik
- Sekretariate



1. Obergeschoß

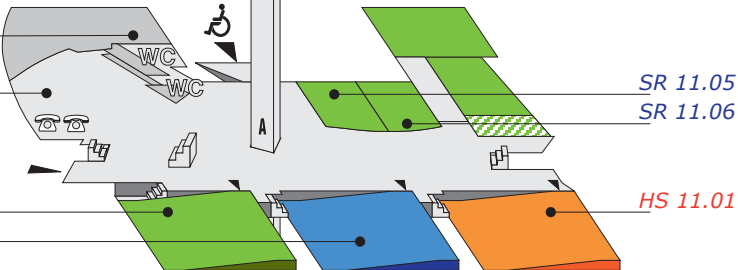
- Inst. f. Mathematik *SR 11.12, SR 11.13*
- Inst. f. Geographie *SR 11.11*
Abt. f. Humangeographie
- Inst. f. Anglistik
- Bibliothek
- Bibliothek



Erdgeschoß

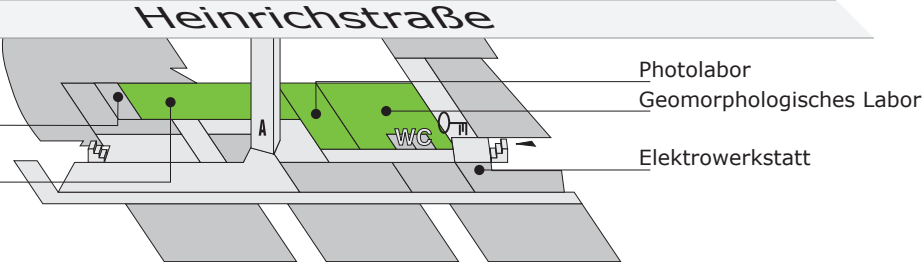
- Inst. f. Geographie und Raumforschung
- UR 11.04
- Uni Cafe
- Sekretariate

HS 11.03 (Hörsaal Geographie)
HS 11.02 (Hörsaal Mathematik)



Kellergeschoß

- Inst. f. Geographie
- Krankenraum
- Arbeitsraum
- Humanbiologie



☐ = Notleiter



Symbollegende siehe unter www.wegweiser.ac.at/symbollegende.html

